



항 행 통 보

제 27 호

- I . 목 차
- II . 항행통보
- III . 항행정보
- IV . 항해서지 개정

▶ 일 러 두 기 ◀

항해자는 항행통보를 받으면 즉시 관련 해도와 항해서지를 개정하여야 하며, 안전항해에 영향을 주는 위험물 또는 항로표지의 이상을 발견하거나 해도와 항해서지의 표기에 의문이 있을 때는 국립해양조사원으로 알려주시기 바랍니다. 항행통보와 소개정 목록은 국립해양조사원 홈페이지에 게시되어 있습니다.

1. 항행통보 항 번호 앞에 ★표시는 통보사항의 출처가 대한민국인 것을 의미한다.
2. 항행통보 항 번호 뒤에 표시한 (T)는 일시정보, (P)는 예고정보를 뜻하며, 항 번호 뒤에 ※가 있는 것은 이전에 일시정보 또는 예고정보로 통보된 적이 있는 것을 의미한다.
* 일시(T) 및 예고정보(P)는 해도와 수로서지에 소개정하지 않으므로 새로운 해도와 수로서지를 구입할 경우 반드시 이전의 항행통보를 확인 후 표기하여야 한다.
3. 경위도 위치는 세계측지계(WGS-84) 좌표를 표기한다.
4. 침로와 방위는 진방위로, 시계방향 000°~359°로 표시한다.
명호나 지도선의 방위는 해상에서 목표물을 바라본 방위로 표시한다.
5. 시각은 4자리 숫자(00:00~24:00)로 표시하며, 별도 표시가 없는 것은 한국 표준시(KST)이다.
6. 서지번호 앞에 †가 있는 것은 개정사항이 별지에 있는 것을 의미한다.
7. 해도번호 뒤에 붙은 대괄호는 이전에 마지막으로 통보한 항행통보의 연도와 항 번호를 표시한 것이다.

제 I 부

지 역 별 목 차

	관련항
보정도 간행	559
전자해도 간행	560
동해안	
삼척항 부근 ~ 등부표	561
동해, 묵호항 부근 ~ 등부표	562
축산항 부근 ~ 어초	563
포항항 부근 ~ 등대	577
호산항 부근 ~ 수로측량	(205)
남해안	
맥전포항 부근 ~ 어초	564
거문도 북부, 초도항 부근 ~ 수심	565
부산항 부근 ~ 돌핀	566
통영항 부근 ~ 등부표	567
광양항 부근 ~ 등부표	568
광양항 부근 ~ 등대, 무신호	569
남도항 부근 ~ 등표	570
부산항 부근 ~ 등표	576
마산항 부근 ~ 등부표	578
부산항 부근 ~ 등부표	581
제주도, 화순항 부근 ~ 등부표	582
남해도, 향촌항 부근 ~ 등부표	583
중화항 부근 ~ 어장	(197)
통영항 부근 ~ 어장	(198)
육지항 부근 ~ 어장	(199)
거제도, 고현항 부근 ~ 어장	(200)
신마항 부근 ~ 어장	(201)
완도항 부근 ~ 어장	(202)
소안항 부근 ~ 어장	(203)
보옥항 부근 ~ 어장	(204)
부산항신항 부근 ~ 수로측량	(206)

서해안	태안항 남부, 모항항 부근 ~ 등표, 등대	571
	안흥항 부근 ~ 등대	572
	안흥항 부근 ~ 등대	573
	덕적도항 부근 ~ 등부표	574
	인천항 부근 ~ 등부표	575
	군산항 부근 ~ 등부표	579
	백령도, 용기포항 부근 ~ 등부표	580
	보령항 부근 ~ 등부표	584
	암태도 부근 ~ 수로측량	(207)
	인천항 부근 ~ 수로측량	(208)
	하의도 부근 ~ 수로측량	(209)

해 도 별 목 차

해 도	관 련 항	해 도	관 련 항
1413	561	2452	559
1414	(205)	2467	(202)
1416	563, 577※	2470	(203), (204)
1519	562	2474	559, 565
1711	577※	2512	568, 569
1801	577※	2516	583(T)
1802	577※	2754	582(T)
2111	576※	2811	582(T)
2112	576※	3131	(209)
2131	576※	3163	(207)
2153	576※	3413	571, 572, 573
2158	(198)	3416	574
2161	(199)	3417	571, 572, 573
2164	567, (197)	3438	575
2165	(200)	3456	579※
2182	570	3458	584(T)
2204	576※	3466	559
2206	559, 566, 581(T)	3469	575
2207	566	3470	(208)
2208	566	3484	579※
2214	(206)	3772	580(T)※
2219	578※	3871	580(T)※
2227	567	6301	559
2245	564	6304	559
2431	568, 569	6309	559
2439	570	6413	(201)
		6505	572, 573

(R)은 참조를 의미

서 지 별 목 차

항해서지	관 련 항
410	561, 562, 567, 568, 569, 570, 573, 574, 575, 576※, 577※, 579※, 584(T)

제 II 부

★2019년27호559항

보정도 간행

해도번호	해 도 명	위 치
2206	부산항	35-05.4N 129-01.9E
		35-04.8N 129-02.0E
2452	평일도 부근	34-19.1N 127-11.8E
2474	황제도 부근	34-11.1N 127-09.1E
		34-13.7N 127-10.6E
		34-18.0N 127-09.8E
3466	당진북부	37-07.8N 126-25.7E
6301	현포항	37-32.1N 130-49.9E
6304	죽변항	37-03.2N 129-25.8E
6309	축산항	36-30.1N 129-27.3E

해도 2206[19-499], 2452[19-162], 2474[19-429], 3466[19-495], 6301[18-443], 6304[18-924], 6309[19-46]

출처 국립해양조사원



★2019년27호560항

전자해도 간행



전자해도 번호	관련해도	비 고
KR5F2K31	3636	개정
KR5F2K33	3636	개정
KR5G3A44	2208	개정
KR5G3B33	2208	개정
KR5F4H31	2453	개정
KR5F4H32	2453	개정
KR5F4H33	2477	개정
KR5F4H34	2477	개정
KR5F4L11	2477	개정
KR5F4L12	2477	개정

출처 국립해양조사원

★2019년27호561항 동해안 ~ 삼척항 부근 ~ 등부표

- 기재 1.  FI(4) Y 8s (No.A) 37-27-49.0N, 129-10-51.8E
2.  FI(4) Y 8s (No.B) 37-27-52.9N, 129-10-54.2E
- 해도 1413[19-468]
- 서지 †410호(등대표) 1221.14, 1221.15
- 출처 동해지방해양수산청
-


★2019년27호562항 동해안 ~ 동해, 묵호항 부근 ~ 등부표

- 삭제 1.  FI(4) Y 8s (No.A) 37-29-38.1N, 129-07-53.3E
2.  FI(4) Y 8s (No.B) 37-29-34.7N, 129-07-46.3E
- 해도 1519[19-484]
- 서지 †410호(등대표) 1248.12, 1248.13
- 출처 동해지방해양수산청
-

★2019년27호563항 동해안 ~ 축산항 부근 ~ 어초

- 기재  (187), 주위수심 25 삭제 36-30-01.1N, 129-27-14.5E
- 해도 1416[19-46]
- 출처 국립해양조사원
-



★2019년27호564항 남해안 ~ 맥전포항 부근 ~ 어초

- 기재; 어초구역, (1)~(4) 지점 간 점선 연결, (1) 34-49-43.8N, 128-10-45.8E
내측  기재 (2) 34-49-44.4N, 128-10-47.0E
(3) 34-49-36.7N, 128-10-54.5E
(4) 34-49-36.1N, 128-10-53.3E
- 해도 2245[19-400]
- 출처 국립해양조사원



★2019년27호565항 남해안 ~ 거문도 북부, 초도항 부근 ~ 수심

기재	1. 수심 17 ₁ , 주위수심 17 ₂ , 17 ₁ 삭제	34-16-01.6N, 127-10-25.4E
	2. 수심 17 ₁ , 주위수심 17 ₁ , 17 삭제	34-15-58.2N, 127-10-55.2E
	3. 수심 16 ₉ , 주위수심 16 ₉ 삭제	34-15-48.6N, 127-10-36.0E
삭제	4. 수심 16 ₈	34-15-40.7N, 127-10-59.2E
해도	2474[19-559]	
출처	국립해양조사원	

★2019년27호566항 남해안 ~ 부산항 부근 ~ 돌핀

이동	1. 	35-04-05.8N, 129-01-19.3E 에서 35-04-05.6N, 129-01-18.9E 로
	2. 	35-04-25.2N, 129-01-23.1E 에서 35-04-25.1N, 129-01-23.0E 로
해도	2207[19-485](2), 2206[19-559](2), 2208[19-499]	
출처	국립해양조사원	

★2019년27호567항 남해안 ~ 통영항 부근 ~ 등부표

기재	1.  FI(4) Y 8s (No.A)	34-50-26.8N, 128-26-12.1E
	2.  FI(4) Y 8s (No.B)	34-50-32.3N, 128-26-09.2E
해도	2227[19-447], 2164[19-447]	
서지	†410호(등대표) 2225.3, 2225.4	
출처	마산지방해양수산청	

★2019년27호568항

남해안 ~ 광양항 부근 ~ 등부표

이동  Fl(3) G 7s (No.71) 34-51-55.0N, 127-45-11.0E 에서
34-51-55.0N, 127-45-20.0E 로

해도 2512[19-505], 2431[19-505]

서지 †410호(등대표) 2339


출처 여수지방해양수산청

★2019년27호569항

남해안 ~ 광양항 부근 ~ 등대, 무신호

기재 1. ★ Fl(4) Y 8s 12m 8M (No.A) 34-51-43.7N, 127-45-11.4E

2. ★ Fl(4) Y 8s 12m 8M (No.B) 34-51-41.5N, 127-45-00.8E

3.  Horn 34-51-43.7N, 127-45-11.4E

해도 2512[19-568], 2431[19-568]

서지 †410호(등대표) 2391.1, 2391.2, 4363.1

출처 여수지방해양수산청

★2019년27호570항

남해안 ~ 낭도항 부근 ~ 등표

기재  Fl(2) 5s 12m 10M 34-36-37.3N, 127-35-43.3E

해도 2182[19-475], 2439[19-487]

서지 †410호(등대표) 2473.6

출처 여수지방해양수산청

★2019년27호571항 서해안 ~ 태안항 남부, 모항항 부근 ~ 등표, 등대

정정	1. 등표의 광달거리, 8M	36-41-55.0N, 126-05-46.6E
	2. 등대의 광달거리, 8M	36-43-23.5N, 125-56-46.5E
	3. 등대의 광달거리, 8M	36-44-57.6N, 126-07-40.2E
해도	3413[19-550](1), 3417[19-513]	
서지	†410호(등대표) 3296.3, 3296.5, 3298.1	
출처	대산지방해양수산청	

★2019년27호572항 서해안 ~ 안흥항 부근 ~ 등대

정정	등대의 광달거리, 7M	36-40-37.8N, 126-09-19.8E
해도	6505[19-368], 3413[19-550], 3417[19-571]	
서지	†410호(등대표) 3293	
출처	대산지방해양수산청	

★2019년27호573항 서해안 ~ 안흥항 부근 ~ 등대

기재	1. ★ Fl Y 6s 13m 10M	36-40-37.2N, 126-07-30.6E
	2. ★ Fl G 6s 16m 8M	36-40-29.0N, 126-07-30.6E
변경	3. ★ Fl G 6s 17m 8M 을 ★ Fl Y 6s 13m 10M 로	36-40-36.4N, 126-07-34.1E 에서 36-40-38.3N, 126-07-34.0E 로
	4. ★ Fl R 6s 16m 5M 을 ★ Fl R 6s 21m 8M 로	36-40-33.4N, 126-07-38.2E 에서 36-40-33.6N, 126-07-38.3E 로
해도	6505[19-572], 3413[19-572], 3417[19-572]	
서지	†410호(등대표) 3295.6, 3295.7, 3295, 3296	
출처	대산지방해양수산청	

★2019년27호574항 서해안 ~ 덕적도항 부근 ~ 등부표


이동  FI(3) 7s 37-12-51.0N, 126-09-12.0E 에서
37-13-20.0N, 126-09-28.0E 로



해도 3416[19-549]



서지 †410호(등대표) 3364.2



출처 인천지방해양수산청



★2019년27호575항 서해안 ~ 인천항 부근 ~ 등부표

기재 1.  FI(4) Y 8s (No.B) 37-19-05.6N, 126-36-47.6E

정정 2.  FI(4) Y 8s (No.B) 를  FI(4) Y 8s (No.C) 로 37-19-19.3N, 126-36-33.6E

3.  FI(4) Y 8s (No.C) 를  FI(4) Y 8s (No.D) 로 37-19-14.8N, 126-36-22.8E

4.  FI(4) Y 8s (No.D) 를  FI(4) Y 8s (No.E) 로 37-19-07.4N, 126-36-24.0E

5.  FI(4) Y 8s (No.E) 를  FI(4) Y 8s (No.F) 로 37-18-48.5N, 126-36-21.7E



해도 3469[19-462], 3438[19-514]

서지 †410호(등대표) 3549.14, 3549.4, 3549.6, 3549.2, 3549.3

출처 인천지방해양수산청

★2019년27호576항※ 남해안 ~ 부산항 부근 ~ 등표

항행통보 2019년1호26항(T)삭제

변경  Q(6)+LFI 10s를  Q(6)+LFI 10s 11m 7M로 35-08-55.1N, 129-08-59.7E 에서
35-08-57.9N, 129-08-59.7E 로

해도 2204[19-501], 2153[19-538], 2131[19-539], 2111[19-499], 2112[19-539]

서지 †410호(등대표) 2001.19

출처 부산지방해양수산청

★2019년27호577항※ 동해안 ~ 포항항 부근 ~ 등대

항행통보 2019년25호522항(T)삭제

복구 ★ Fl R 4s 14m 8M

36-12-24.9N, 129-22-34.6E


해도 1802, 1801, 1416, 1711

서지 410호(등대표) 1301.10

출처 포항지방해양수산청

★2019년27호578항※ 남해안 ~ 마산항 부근 ~ 등부표

항행통보 2019년15호311항(T)삭제

삭제  Fl(4) Y 8s

35-09-20.5N, 128-36-26.5E

해도 2219

출처 마산지방해양수산청

★2019년27호579항※ 서해안 ~ 군산항 부근 ~ 등부표

항행통보 2019년25호527항(T)삭제

이동  Fl(2) G 6s (No.3)

35-59-04.9N, 126-31-55.8E 에서

35-59-06.0N, 126-31-48.0E 로

해도 3456, 3484

서지 410호(등대표) 3178

출처 군산지방해양수산청

★2019년27호580항(T)※ 서해안 ~ 백령도, 용기포항 부근 ~ 등부표

항행통보 2018년37호739항(T)삭제

정지  Fl BuY 3s

37-56-50.0N, 124-43-57.0E

해도 3871, 3772

출처 인천지방해양수산청


★2019년27호581항(T) 남해안 ~ 부산항 부근 ~ 등부표


기재  FI(4) Y 8s 35-06-18.8N, 129-02-31.8E


해도 2206

출처 부산지방해양수산청

★2019년27호582항(T) 남해안 ~ 제주도, 화순항 부근 ~ 등부표

기재 1.  FI(4) Y 8s (No.A) 33-13-52.5N, 126-20-39.5E

2.  FI(4) Y 8s (No.B) 33-13-53.5N, 126-20-15.5E

3.  FI(4) Y 8s (No.C) 33-13-57.5N, 126-20-08.0E

해도 2811(2,3), 2754

출처 부산지방해양수산청

★2019년27호583항(T) 남해안 ~ 남해도, 향촌항 부근 ~ 등부표

기재  FI(4) Y 8s 34-43-58.6N, 127-51-28.6E

해도 2516

출처 마산지방해양수산청

★2019년27호584항(T) 서해안 ~ 보령항 부근 ~ 등부표

이동  FI(4) Y 8s (No.A) 36-23-44.3N, 126-25-30.4E 에서
36-23-48.7N, 126-25-29.2E 로

해도 3458

서지 410호(등대표) 3277.10

출처 대산지방해양수산청

제III부

★2019년27호(197)항 남해안 ~ 중화항 부근 ~ 어장

- 구역 1. 다음 (1)~(4)~(1) 연결한 선내 해면
- (1) 34-46-18.4N, 128-21-30.5E
 - (2) 34-46-30.0N, 128-21-44.4E
 - (3) 34-46-27.7N, 128-21-47.2E
 - (4) 34-46-16.2N, 128-21-33.3E
2. 다음 (1)~(4)~(1) 연결한 선내 해면
- (1) 34-46-18.5N, 128-21-48.1E
 - (2) 34-46-18.6N, 128-21-57.9E
 - (3) 34-46-15.3N, 128-21-57.9E
 - (4) 34-46-15.3N, 128-21-48.1E

비고 면허: 통영양식어업 제1704호, 제1705호, 기간: 2019.6.~2029.6.

해도 2164

출처 통영시

★2019년27호(198)항 남해안 ~ 통영항 부근 ~ 어장

- 구역 다음 (1)~(4)~(1) 연결한 선내 해면
- (1) 34-51-23.3N, 128-19-01.6E
 - (2) 34-51-18.4N, 128-19-01.4E
 - (3) 34-51-18.5N, 128-18-58.4E
 - (4) 34-51-23.3N, 128-18-58.6E

비고 면허: 통영양식어업 제1706호, 기간: 2019.6.~2029.6.

해도 2158

출처 통영시

★2019년27호(199)항 남해안 ~ 육지항 부근 ~ 어장

구역 다음 (1)~(6)~(1) 연결한 선내 해면 (1) 34-40-45.6N, 128-15-09.9E
(2) 34-40-36.9N, 128-15-15.2E
(3) 34-40-28.9N, 128-15-26.6E
(4) 34-40-31.4N, 128-15-29.1E
(5) 34-40-38.6N, 128-15-18.9E
(6) 34-40-47.0N, 128-15-13.4E

비고 면허: 통영양식어업 제1707호, 기간: 2019.7.~2029.7.

해도 2161

출처 통영시

★2019년27호(200)항 남해안 ~ 거제도, 고현항 부근 ~ 어장

구역 1. 다음 (1)~(4)~(1) 연결한 선내 해면 (1) 34-55-34.4N, 128-28-22.3E
(2) 34-55-34.4N, 128-28-38.1E
(3) 34-55-38.3N, 128-28-38.0E
(4) 34-55-38.2N, 128-28-22.3E

2. 다음 (1)~(4)~(1) 연결한 선내 해면 (1) 34-55-01.9N, 128-28-37.7E
(2) 34-54-57.3N, 128-28-39.4E
(3) 34-54-58.7N, 128-28-44.9E
(4) 34-55-03.3N, 128-28-43.2E

비고 면허: 통영양식어업 제1708호, 제1709호, 기간: 2019.7.~2029.7.

해도 2165

출처 통영시

★2019년27호(201)항 남해안 ~ 신마항 부근 ~ 어장

구역 다음 (1)~(4)~(1) 연결한 선내 해면 (1) 34-26-32.8N, 126-48-24.9E
(2) 34-26-32.8N, 126-48-47.6E
(3) 34-26-31.2N, 126-48-47.6E
(4) 34-26-31.2N, 126-48-24.9E

비고 면허: 완도양식어업 제14195호, 기간: 2019.6.~2029.6.

해도 6413

출처 완도군

★2019년27호(202)항

남해안 ~ 완도항 부근 ~ 어장

구역 다음 (1)~(4)~(1) 연결한 선내 해면
 (1) 34-21-34.6N, 126-45-48.6E
 (2) 34-21-35.8N, 126-45-56.4E
 (3) 34-21-29.4N, 126-45-57.7E
 (4) 34-21-28.2N, 126-45-50.0E

비고 면허: 완도양식어업 제14196호, 기간: 2019.6.~2029.6.

해도 2467

출처 완도군

★2019년27호(203)항

남해안 ~ 소안항 부근 ~ 어장

구역 1. 다음 (1)~(4)~(1) 연결한 선내 해면
 (1) 34-07-32.7N, 126-38-27.8E
 (2) 34-07-30.5N, 126-38-33.4E
 (3) 34-07-01.0N, 126-38-17.1E
 (4) 34-07-03.2N, 126-38-11.4E

 2. 다음 (1)~(4)~(1) 연결한 선내 해면
 (1) 34-12-01.6N, 126-39-13.3E
 (2) 34-11-58.4N, 126-39-20.2E
 (3) 34-11-55.6N, 126-39-18.3E
 (4) 34-11-58.7N, 126-39-11.4E

 3. 다음 (1)~(4)~(1) 연결한 선내 해면
 (1) 34-09-32.1N, 126-40-04.7E
 (2) 34-09-25.7N, 126-40-06.0E
 (3) 34-09-25.4N, 126-40-04.0E
 (4) 34-09-31.8N, 126-40-02.7E

 4. 다음 (1)~(4)~(1) 연결한 선내 해면
 (1) 34-10-28.4N, 126-40-27.6E
 (2) 34-10-28.4N, 126-40-35.4E
 (3) 34-10-26.8N, 126-40-35.4E
 (4) 34-10-26.8N, 126-40-27.6E

 5. 다음 (1)~(4)~(1) 연결한 선내 해면
 (1) 34-07-38.0N, 126-40-02.9E
 (2) 34-07-38.1N, 126-40-06.8E
 (3) 34-07-31.6N, 126-40-06.9E
 (4) 34-07-31.6N, 126-40-03.0E

 6. 다음 (1)~(4)~(1) 연결한 선내 해면
 (1) 34-11-11.9N, 126-40-53.9E
 (2) 34-11-06.2N, 126-41-03.5E
 (3) 34-11-03.6N, 126-41-01.2E
 (4) 34-11-09.2N, 126-40-51.7E

비고 면허: 완도양식어업 제14197호, 제14198호, 제14199호, 제14200호, 제14202호, 제14203호,
기간: 2019.6.~2029.6.

해도 2470

출처 완도군

★2019년27호(204)항 남해안 ~ 보옥항 부근 ~ 어장

구역 다음 (1)~(4)~(1) 연결한 선내 해면 (1) 34-14-42.0N, 126-37-25.7E
(2) 34-14-29.6N, 126-37-38.3E
(3) 34-14-27.5N, 126-37-35.3E
(4) 34-14-39.9N, 126-37-22.7E

비고 면허: 완도양식어업 제14201호, 기간: 2019.6.~2029.6.

해도 2470

출처 완도군

★2019년27호(205)항 동해안 ~ 호산항 부근 ~ 수로측량

구역 다음 (1)~(4)~(1)을 순차 연결한 선내해면 (1) 37-21-00.0N, 129-31-00.0E
(2) 37-21-00.0N, 129-35-30.0E
(3) 37-15-00.0N, 129-35-30.0E
(4) 37-15-00.0N, 129-31-00.0E

비고 기간: 2019.7.16.~2019.7.28.

해도 1414

출처 동해해양조사사무소

★2019년27호(206)항 남해안 ~ 부산항신항 부근 ~ 수로측량

구역 다음 (1)~(4)~(1)을 순차 연결한 선내해면 (1) 35-04-55.6N, 128-46-29.2E
(2) 35-04-55.6N, 128-46-34.3E
(3) 35-04-29.1N, 128-46-34.4E
(4) 35-04-29.1N, 128-46-29.3E

비고 기간: 2019.7.10.~2019.7.12., 발주처/시행처: 대림산업(주)/지오션(주)

해도 2214

출처 남해해양조사사무소

제Ⅳ부

서지 제410호 (등대표)에 아래와 같이 기재, 정정, 삭제하십시오.

번호	명칭	위치	등질	등고	광달거리	도색·구조·높이	기 사
1221.14	후진항 삼척시A호등부표 Hujin Hang	37-27.82N 129-10.86E	FI(4) Y 8s		7	황 망대형	2019년27호561항 (신설)
1221.15	후진항 삼척시B호등부표 Hujin Hang	37-27.88N 129-10.90E	FI(4) Y 8s		7	황 망대형	2019년27호561항 (신설)
1248.12			삭 제				2019년27호562항
1248.13			삭 제				2019년27호562항
1318.4	형산강 모래톱등부표 Hyeongsangang	36-01.83N 129-23.10E	FI BuY 3s		3	청황 망대형	
2001.19	동백섬 등표 Dongbaekseom	35-08.97N 129-09.00E	Q(6)+LFI W 10s	11	7	황흑 원형 강관조 13	2019년27호576항
2028.43 M4369.491	부산 송도케이블카해상지주1호등 Busan	35-04.09N 129-01.32E	Mo(U) W 8s	17	9	백 원형 철조 1.4	
2028.44 M4369.461	부산 송도케이블카해상지주2호등 Busan	35-04.42N 129-01.38E	Mo(U) W 8s	17	9	백 원형 철조 1.4	
2225.3	동호항 산이A호등부표 Dongho Hang	34-50.45N 128-26.20E	FI(4) Y 8s		7	황 망대형	2019년27호567항 (신설)
2225.4	동호항 산이B호등부표 Dongho Hang	34-50.54N 128-26.15E	FI(4) Y 8s		7	황 망대형	2019년27호567항 (신설)
2339	광양항 묘도수도71호등부표 Gwangyang Hang	34-51.92N 127-45.33E	FI(3) G 7s		7	녹 망대형	2019년27호568항
2391.1	광양항 GS돌핀A호등대 Gwangyang Hang	34-51.73N 127-45.19E	FI(4) Y 8s	12	8	황 원형 스테인레스조 6.2	2019년27호569항 (신설) Horn(No.4363.1)
2391.2	광양항 GS돌핀B호등대 Gwangyang Hang	34-51.69N 127-45.01E	FI(4) Y 8s	12	8	황 원형 스테인레스조 6.2	2019년27호569항 (신설)
2473.6	상화도 북방등표 Sanghwado	34-36.62N 127-35.72E	FI(2) W 5s	12	10	흑흑흑 원형 콘크리트조 13	2019년27호570항 (신설)

2616.2 M4274.8	추자신양항 동방파제등대 Chujasinyang Hang	33-56.31N 126-19.80E	FI R 4s	21	10	홍 원형 콘크리트조 12	
3293 M4154.5	안흥항 방파제등대 Anheung Hang	36-40.63N 126-09.33E	FI(2) R 6s	15	7	홍 원형 콘크리트조 18	2019년27호572항
3295.6	안흥외항 서방파제북단등대 Anheungoe Hang	36-40.62N 126-07.51E	FI Y 6s	13	10	황 원형 강관조 6	2019년27호573항 (신설)
3295.7	안흥외항 서방파제남단등대 Anheungoe Hang	36-40.48N 126-07.51E	FI G 6s	16	8	백 콘크리트조 9	2019년27호573항 (신설)
3295 M4154.3	안흥외항 북방파제등대 Anheungoe Hang	36-40.64N 126-07.57E	FI Y 6s	13	10	황 원형 강관조 6	2019년27호573항
3296.3 M4154.21	화창여 등표 Hwachangyeo	36-41.92N 126-05.78E	FI G 4s	17	8	녹 원형 콘크리트조 22	2019년27호571항
3296.5 M4153.3	흑도 등대 Heukdo	36-43.39N 125-56.78E	FI(2) W 6s	100	7	백 4각 철조 20	2019년27호571항
3296 M4154.4	안흥외항 남방파제등대 Anheungoe Hang	36-40.56N 126-07.64E	FI R 6s	21	8	홍 원형 콘크리트조 9	2019년27호573항
3298.1 M4154.69	여은돌항 방파제등대 Yeoeundol Hang	36-44.96N 126-07.67E	FI G 4s	17	8	백 8각 콘크리트조 10	2019년27호571항
3328.1	대산항 14호등부표 Daesan Hang	37-01.95N 126-22.18E	FI(3) R 7s		7	홍 망대형	AIS 발신기 설치
3364.2	덕적도 해경계선등부표 Deokjeokdo	37-13.33N 126-09.47E	FI(3) W 7s		3	백청백 망대형	2019년27호574항
3549.14	시화호 조력발전B호등부표 Sihwaho	37-19.09N 126-36.79E	FI(4) Y 8s		6	황 망대형	2019년27호575항 (신설)
3549.2	시화호 조력발전E호등부표 Sihwaho	37-19.12N 126-36.40E	FI(4) Y 8s		6	황 망대형	2019년27호575항
3549.3	시화호 조력발전F호등부표 Sihwaho	37-18.81N 126-36.36E	FI(4) Y 8s		6	황 망대형	2019년27호575항
3549.4	시화호 조력발전C호등부표 Sihwaho	37-19.32N 126-36.56E	FI(4) Y 8s		6	황 망대형	2019년27호575항
3549.6	시화호 조력발전D호등부표 Sihwaho	37-19.25N 126-36.38E	FI(4) Y 8s		6	황 망대형	2019년27호575항

자동위치식별신호표지 [AIS]

번호	해안 구분	명칭	위치	MMSI 번호	주파수 (Mhz)	출력 (W)	측정구역 (M)	회사
4572.3 M4297.53	남해안	비건도 남방등표 Bigyeondo	34-24.30N 127-05.17E	994403011	16K0F1D 161.975 162.025	12.5	25	AtoN AIS 3분주기 발사

무신호 [Fog Signal]

번호	명칭	위치	종류 및 주기	리듬	회사
4363.1	광양항 GS돌핀A호등대 Gwangyang Hang	34-51.73N 127-45.19E	Horn 20s	취명 5초 정명 15초	2019년27호569항 (신설)

항행통보 담당자 연락처

- * 인터넷 홈페이지 주소 (<http://www.khoa.go.kr>)
- * 전자우편(E-mail)주소 (ntmkhoa@korea.kr)

국립해양조사원

해도수로과 49111 부산광역시 영도구 해양로 351

항행통보 담당자

전화 (051) 400-4331~4

팩스 (051) 400-4349

주간 항행정보 On바다 방송

- * 매주 금요일 주요 항행경보·통보 인터넷 방송
(<http://www.khoa.go.kr/Onbada>)

해양정보(조석, 바다갈라짐) 이용안내

- * 조석정보 자동응답 : ARS ☎1588-9822

「7월에 이것만은 꼭 지켜시다.」

◆ **즐거운 바다, 모두의 안전에서 시작합니다.**

(중앙해양안전심판원)

- * 어선에서 조업이나 작업 시에는 구명동의를 꼭 갖추시다.