



# 항 행 통 보

## 제 29 호

- I . 목 차
- II . 항 행 통 보
- III . 항 행 정 보
- IV . 항 해 서 지 개 정

---

### ▶ 일 러 두 기 ◀

---

항해자는 항행통보를 받으면 즉시 관련 해도와 항해서지를 개정하여야 하며,  
안전항해에 영향을 주는 위험물 또는 항로표지의 이상을 발견하거나  
해도와 항해서지의 표기에 의문이 있을 때는 국립해양조사원으로 알려주시기 바랍니다.  
항행통보와 소개정 목록은 국립해양조사원 누리집에 게시되어 있습니다.

1. 항행통보 항 번호 앞에 ★표시는 통보사항의 출처가 대한민국인 것을 의미한다.
2. 항행통보 항 번호 뒤에 표시한 (T)는 일시정보, (P)는 예고정보를 뜻하며,  
항 번호 뒤에 ※가 있는 것은 이전에 일시정보 또는 예고정보로 통보된 적이 있는 것을 의미한다.  
\* 일시(T) 및 예고정보(P)는 해도와 수로서지에 소개정하지 않으므로 새로운 해도와 수로서지를 구입할 경우 반드시 이전의 항행통보를 확인 후 표기하여야 한다.
3. 경위도 위치는 세계측지계(WGS-84) 좌표를 표기한다.
4. 침로와 방위는 진방위로, 시계방향 000°~359°로 표시한다.  
명호나 지도선의 방위는 해상에서 목표물을 바라본 방위로 표시한다.
5. 시각은 4자리 숫자(00:00~24:00)로 표시하며, 별도 표시가 없는 것은 한국 표준시(KST)이다.
6. 서지번호 앞에 †가 있는 것은 개정사항이 별지에 있는 것을 의미한다.
7. 해도번호 뒤에 붙은 대괄호는 이전에 마지막으로 통보한 항행통보의 연도와 항 번호를 표시한 것이다.

# 제 I 부

## 지 역 별 목 차

		관련항
보정도 간행		571
해도 간행		572
해도 폐간		573
전자해도 간행		574
항행통보 정정		575
		576
동해안	후포항 부근 ~ 등부표	577
	울산항 부근 ~ 등부표	578
	대변항 부근 ~ 등부표	579
	독도 부근 ~ 등부표	589
	울산항 부근 ~ 등부표	590
남해안	부산항 부근 ~ 등부표	580
	욕지항 부근 ~ 등부표	581
	맥전포항 부근 ~ 등대	582
	완도항 부근 ~ 등대	583
	광양항 부근 ~ 등부표	591
	부산항신항 부근 ~ 등주	595
	맥전포항 부근 ~ 어장	(238)
	돌산항 부근 ~ 어장	(239)
	국동항 부근 ~ 어장	(240)
	낭도항 부근 ~ 어장	(241)
	화포항 부근 ~ 어장	(242)
	득암항 부근 ~ 어장	(243)
	보옥항 부근 ~ 어장	(244)
	부산항신항 부근 ~ 수로측량	(245)
	추자항 부근 ~ 수로측량	(246)
	제주도, 위미항 부근 ~ 수로측량	(247)
서해안	어란진항 부근 ~ 등대	584
	흑산도항 부근 ~ 등대	585
	송공항 부근 ~ 등표	586
	황해 중부 ~ 등부표	587
	인천항 부근 ~ 등부표	588
	진도, 수품항 부근 ~ 등부표	592
	황해 중부 ~ 등부표	593
	진도, 팽목항 부근 ~ 등부표	594
	대산항 부근 ~ 등부표	596
	인천항 부근 ~ 수로측량	(248)

## 해 도 별 목 차

해 도	관 련 항	해 도	관 련 항
1417	571	2571	571, 583
1418	589※	2584	583
1755	590※	2625	(246)
1756	578	2756	(247)
2010	576(R)	3112	583, 584
2154	595(T), (245)	3113	586
2160	582	3131	584, 592※
2161	581	3139	585
2163	581	3200	587, 593※
2181	(239)	3216	594(T)※
2182	(239), (240), (241)	3415	588
2235	582	3436	596(T)
2245	(238)	3438	588
2412	582	3470	588, (248)
2415	583	6308	577
2431	591※, (242)	6317	579
2439	(240)	6318	580
2467	571, 583, (243)	6422	584
2470	571, 583, 592※, (244)	F3200	587, 593※
2512	591※		
2566	575(R)		

(R)은 참조를 의미

## 서 지 별 목 차

항해서지	관 련 항
410	577, 578, 579, 580, 581, 582, 583, 584, 585, 586, 587, 588, 589※, 591※, 595(T)
810	572, 573, 575

## 제 II 부

★2022년29호571항

보정도 간행

해도번호	해도명	위 치
1417	울릉도 부근	37-26.3N, 130-42.9E
		37-19.0N, 130-42.8E
2467	장직로 및 부근	34-19.6N, 126-38.0E
2470	소안군도	34-19.4N, 126-29.1E
		34-19.3N, 126-35.5E
2571	땅끝항	34-18.1N, 126-30.9E

해도 1417[22-455], 2467[22-530], 2470[22-531], 2571[20-151]

출처 국립해양조사원

---

★2022년29호572항

해도 간행

해도번호	해 도 명	축척(1: )	간행년월	규 격	기 사
1506	속초항	10,000	2022. 7.	1/2	개정

서지 †810호(항해용 간행물 목록)

출처 국립해양조사원

---

★2022년29호573항

해도 폐간

해도번호	해 도 명	축척(1: )	간행년월	규 격
1506	속초항	10,000	2015. 9.	1/2

서지 †810호(항해용 간행물 목록)

출처 국립해양조사원

★2022년29호574항

전자해도 간행

전자해도 번호	관련해도	비 고
KR646D31	2571	개정
KR688D52	1506	개정
KR688D53	1506	개정
KR688D62	1506	개정
KR5F4G41	2467, 2470	개정
KR4G1K40	1417	개정

출처       국립해양조사원

---

★2022년29호575항

항행통보 정정

항행통보 2022년28호550항 No.4 참조

정정       “강진항(KANGJIN HANG)” 를 “강진항(GANGJIN HANG)” 로

해도       2566

서지       810호(항해용간행물목록)

출처       국립해양조사원

---

★2022년29호576항

항행통보 정정

항행통보 2021년51호1100항 참조

정정       “해도 2011[21-687]” 를 “해도 2011[21-687], 2010[21-687]” 로

해도       2010

출처       국립해양조사원

★2022년29호577항 동해안 ~ 후포항 부근 ~ 등부표

기재  FI(4) Y 8s 36-33-28.2N, 129-26-07.6E

해도 6308[20-924]

서지 †410호(등대표) 1294.1

출처 포항지방해양수산청

---

★2022년29호578항 동해안 ~ 울산항 부근 ~ 등부표

기재  FI(3) Y 7s (No.B) 35-24-11.6N, 129-22-49.8E

해도 1756[22-509]

서지 †410호(등대표) 1430.16

출처 울산지방해양수산청

---

★2022년29호579항 동해안 ~ 대변항 부근 ~ 등부표

기재  FI(4) Y 8s (No.F) 35-13-05.2N, 129-14-02.7E


해도 6317[22-227]


서지 †410호(등대표) 1441.4

출처 부산지방해양수산청

---

★2022년29호580항 남해안 ~ 부산항 부근 ~ 등부표

이동 1.  FI(4) Y 8s (No.A) 35-02-42.0N, 128-58-34.9E 에서  
35-02-40.4N, 128-58-32.2E 로

2.  FI(4) Y 8s (No.B) 35-02-38.4N, 128-58-31.6E 에서  
35-02-36.5N, 128-58-31.7E 로

해도 6318[22-379]

서지 †410호(등대표) 2052.4, 2052.5

출처 부산지방해양수산청

★2022년29호581항 남해안 ~ 육지항 부근 ~ 등부표

삭제	1.  (No.A)	34-39-18.6N, 128-20-44.3E
	2.  (No.B)	34-39-15.0N, 128-20-47.2E
해도	2161[22-527], 2163[22-452]	
서지	†410호(등대표) 2247.2, 2247.3	
출처	마산지방해양수산청	

---

★2022년29호582항 남해안 ~ 맥전포항 부근 ~ 등대

정정	광달거리, 16M 을 12M 로	34-53-19.5N, 128-07-57.8E
해도	2235[22-31], 2160[22-32], 2412[22-528]	
서지	†410호(등대표) 2253	
출처	마산지방해양수산청	

---

★2022년29호583항 남해안 ~ 완도항 부근 ~ 등대

정정	1. 광달거리, 7M 을 9M 로	34-19-32.1N, 126-45-11.2E
	2. 광달거리, 8M 을 9M 로	34-17-59.1N, 126-31-56.1E
해도	2571[22-571](2), 2584[22-414](1), 2467[22-571](1), 2470[22-571](2), 2415[22-529](1), 3112[22-532](2)	
서지	†410호(등대표) 2576, 2582.7	
출처	진도항로표지사무소	

★2022년29호584항 서해안 ~ 어란진항 부근 ~ 등대

정정 광달거리, 8M 을 9M 로 34-20-53.8N, 126-28-30.1E  
해도 6422[20-1023], 3131[22-532], 3112[22-583]  
서지 †410호(등대표) 3004.5  
출처 진도항로표지사무소

---

★2022년29호585항 서해안 ~ 흑산도항 부근 ~ 등대

기재 ★ F1 G 6s 13m 9M 34-39-09.8N, 125-27-48.5E  
해도 3139[22-533]  
서지 †410호(등대표) 3038.1  
출처 목포지방해양수산청



---

★2022년29호586항 서해안 ~ 송공항 부근 ~ 등표

기재  Q(6)+LF1 15s 10m 8M 34-58-31.2N, 126-16-18.0E  
해도 3113[22-537]  
서지 †410호(등대표) 3134.2  
출처 목포지방해양수산청



---

★2022년29호587항 서해안 ~ 황해 중부 ~ 등부표

기재 1.  F1(5) Y 20s (No.A) 37-08-31.6N, 125-27-50.5E  
2.  F1(5) Y 20s (No.B) 37-13-41.2N, 125-25-43.7E  
해도 3200[21-430], F3200[21-430]  
서지 †410호(등대표) 3362.4, 3362.5  
출처 인천지방해양수산청



★2022년29호588항 서해안 ~ 인천항 부근 ~ 등부표

변경  FI(2) R 6s (No.2) 를  Q(9) 15s (No.2) 로 37-25-54.0N, 126-35-28.0E

해도 3470[22-160], 3438[22-93], 3415[22-443]

서지 †410호(등대표) 3587

출처 인천지방해양수산청

---

★2022년29호589항※ 동해안 ~ 독도 부근 ~ 등부표

항행통보 2022년18호346항(T) 삭제

복구  FI(5) Y 20s (ODAS) 37-14-35.0N, 131-54-29.0E

해도 1418

서지 410호(등대표) 1278.1

출처 포항지방해양수산청

---

★2022년29호590항※ 동해안 ~ 울산항 부근 ~ 등부표

항행통보 2022년2호47항(T) 삭제

삭제  FI(4) Y 8s 35-33-28.8N, 129-27-32.7E

해도 1755

출처 울산지방해양수산청

★2022년29호591항※ 남해안 ~ 광양항 부근 ~ 등부표

항행통보 2022년26호519항(T) 삭제

복구  FI R 4s (No.20) 34-54-35.2N, 127-42-28.3E

해도 2512, 2431

서지 410호(등대표) 2423

출처 여수지방해양수산청

---

★2022년29호592항※ 서해안 ~ 진도, 수품항 부근 ~ 등부표

항행통보 2021년2호36항(T) 삭제, 2021년41호851항(T) 삭제

삭제 1.  FI(4) Y 8s (No.A) 34-24-18.9N, 126-18-59.6E

2.  FI(4) Y 8s (No.B) 34-24-46.3N, 126-18-50.7E

3.  FI(4) Y 8s (No.A) 34-12-04.3N, 126-30-57.1E

4.  FI(4) Y 8s (No.B) 34-12-01.7N, 126-31-08.3E

해도 2470(3,4), 3131(1,2)

출처 진도항로표지사사무소

---

★2022년29호593항※ 서해안 ~ 황해 중부 ~ 등부표

항행통보 2022년27호547항(T) 삭제

복구  FI(5) Y 20s (No.A) 37-12-53.3N, 125-32-51.2E

해도 3200, F3200

출처 인천지방해양수산청

★2022년29호594항(T)※ 서해안 ~ 진도, 팽목항 부근 ~ 등부표

항행통보 2022년14호259항(T) 삭제

이동 1.  FL(4) Y 8s (No.A) 34-22-41.2N, 126-08-04.5E 에서  
34-22-21.9N, 126-07-53.2E 로


2.  FL(4) Y 8s (No.B) 34-22-41.3N, 126-08-17.7E 에서  
34-22-20.7N, 126-07-43.3E 로

해도 3216

출처 진도항로표지사무소

---

★2022년29호595항(T) 남해안 ~ 부산항신항 부근 ~ 등주

정지 1.  (No.3) 35-03-12.3N, 128-55-08.7E

2.  (No.15) 35-04-08.7N, 128-55-22.7E

해도 2154


서지 410호(등대표) 2067.5, 2067.16

출처 부산지방해양수산청

---

★2022년29호596항(T) 서해안 ~ 대산항 부근 ~ 등부표

기재 1.  FL(4) Y 8s (No.A) 36-55-52.1N, 126-20-32.2E

2.  FL(4) Y 8s (No.B) 36-55-50.5N, 126-20-33.7E

해도 3436

출처 대산지방해양수산청

## 제Ⅲ부

★2022년29호(238)항 남해안 ~ 맥전포항 부근 ~ 어장

구역 다음 (1)~(4)~(1)을 순차 연결한 선내해면  
(1) 34-49-47.2N, 128-15-50.7E  
(2) 34-49-43.2N, 128-15-54.8E  
(3) 34-49-48.4N, 128-16-02.3E  
(4) 34-49-52.4N, 128-15-58.3E

비고 통영양식어업 제1937호, 허가기간 : 2022. 7. ~ 2032. 7.

해도 2245

출처 통영시

---

★2022년29호(239)항 남해안 ~ 돌산항 부근 ~ 어장

구역 1. 다음 (1)~(4)~(1)을 순차 연결한 선내해면  
(1) 34-34-38.1N, 127-41-09.9E  
(2) 34-34-40.7N, 127-41-28.9E  
(3) 34-34-37.5N, 127-41-29.5E  
(4) 34-34-34.9N, 127-41-10.6E

2. 다음 (1)~(6)~(1)을 순차 연결한 선내해면  
(1) 34-34-39.6N, 127-40-39.2E  
(2) 34-34-40.5N, 127-40-47.4E  
(3) 34-34-38.0N, 127-40-47.8E  
(4) 34-34-39.1N, 127-40-57.6E  
(5) 34-34-31.7N, 127-40-58.8E  
(6) 34-34-29.6N, 127-40-40.9E

3. 다음 (1)~(4)~(1)을 순차 연결한 선내해면  
(1) 34-35-52.3N, 127-42-52.2E  
(2) 34-35-58.2N, 127-43-30.8E  
(3) 34-35-52.1N, 127-42-53.0E  
(4) 34-35-45.9N, 127-42-53.6E

비고 1. 여수양식어업 제11356호, 허가기간 : 2022. 7. ~ 2027. 7.  
2.~3. 여수양식어업 제11357호, 제11360호, 허가기간 : 2022. 7. ~ 2032. 7.

해도 2181(1,3), 2182(2)

출처 여수시

- 구역
- 1. 다음 (1)~(4)~(1)을 순차 연결한 선내해면
    - (1) 34-43-12.8N, 127-40-47.9E
    - (2) 34-42-59.8N, 127-41-05.3E
    - (3) 34-42-55.7N, 127-41-00.5E
    - (4) 34-42-08.9N, 127-40-43.1E
  
  - 2. 다음 (1)~(4)~(1)을 순차 연결한 선내해면
    - (1) 34-43-32.5N, 127-40-26.9E
    - (2) 34-43-18.6N, 127-40-44.0E
    - (3) 34-43-14.1N, 127-40-38.4E
    - (4) 34-43-27.7N, 127-40-21.5E
  
  - 3. 다음 (1)~(4)~(1)을 순차 연결한 선내해면
    - (1) 34-40-08.0N, 127-44-10.7E
    - (2) 34-40-13.2N, 127-44-20.6E
    - (3) 34-40-10.0N, 127-44-23.2E
    - (4) 34-40-04.7N, 127-44-13.3E
  
  - 4. 다음 (1)~(4)~(1)을 순차 연결한 선내해면
    - (1) 34-41-46.8N, 127-38-57.3E
    - (2) 34-41-46.7N, 127-39-08.7E
    - (3) 34-41-43.5N, 127-39-08.7E
    - (4) 34-41-43.5N, 127-38-57.3E

비고 여수양식어업 제11354호,제11355호,제11364호,제11367호, 허가기간 : 2022. 7. ~ 2032. 7.

해도 2182(1,2,4), 2439(3)

출처 여수시

★2022년29호(241)항 남해안 ~ 낭도항 부근 ~ 어장

구역 다음 (1)~(4)~(1)을 순차 연결한 선내해면 (1) 34-45-45.8N, 127-32-55.5E  
(2) 34-45-45.8N, 127-33-03.4E  
(3) 34-45-29.6N, 127-33-03.3E  
(4) 34-45-29.6N, 127-32-55.4E

비고 여수양식어업 제11363호, 허가기간 : 2022. 7. ~ 2032. 7.

해도 2182

출처 여수시

---

★2022년29호(242)항 남해안 ~ 화포항 부근 ~ 어장

구역 다음 (1)~(4)~(1)을 순차 연결한 선내해면 (1) 34-48-20.5N, 127-29-06.2E  
(2) 34-48-20.0N, 127-29-14.1E  
(3) 34-48-03.8N, 127-29-12.5E  
(4) 34-48-04.3N, 127-29-04.7E

비고 여수양식어업 제11351호, 허가기간 : 2022. 7. ~ 2032. 7.

해도 2431

출처 여수시

---

★2022년29호(243)항 남해안 ~ 득암항 부근 ~ 어장

구역 다음 (1)~(4)~(1)을 순차 연결한 선내해면 (1) 34-21-52.1N, 126-50-12.4E  
(2) 34-21-43.5N, 126-50-50.1E  
(3) 34-21-37.3N, 126-50-48.0E  
(4) 34-21-45.9N, 126-50-10.3E

비고 완도양식어업 제14352호, 허가기간 : 2022 6. ~ 2028. 5.

해도 2467

출처 완도군

- 구역 1. 다음 (1)~(4)~(1)을 순차 연결한 선내해면 (1) 34-08-29.3N, 126-29-57.4E  
 (2) 34-08-21.8N, 126-30-04.9E  
 (3) 34-08-11.5N, 126-29-49.9E  
 (4) 34-08-19.0N, 126-29-42.4E
2. 다음 (1)~(4)~(1)을 순차 연결한 선내해면 (1) 34-08-53.4N, 126-29-50.0E  
 (2) 34-08-53.3N, 126-30-01.7E  
 (3) 34-08-42.5N, 126-30-01.6E  
 (4) 34-08-42.6N, 126-29-49.8E
3. 다음 (1)~(6)~(1)을 순차 연결한 선내해면 (1) 34-08-18.9N, 126-37-25.1E  
 (2) 34-08-15.4N, 126-37-33.5E  
 (3) 34-08-15.7N, 126-37-37.2E  
 (4) 34-08-12.0N, 126-37-41.5E  
 (5) 34-08-02.8N, 126-37-24.4E  
 (6) 34-08-07.5N, 126-37-15.4E

- 비고 1. 완도양식어업 제14348호, 허가기간 : 2022. 6. ~ 2032. 3.  
 2. 완도양식어업 제14356호, 허가기간 : 2022. 6. ~ 2023. 1.  
 3. 완도양식어업 제14357호, 허가기간 : 2022. 6. ~ 2027. 4.

해도 2470

출처 완도군

- 구역 다음 (1)~(4)~(1)을 순차 연결한 선내해면 (1) 35-03-32.0N, 128-52-19.3E  
 (2) 35-03-32.0N, 128-52-22.5E  
 (3) 35-03-17.4N, 128-52-22.5E  
 (4) 35-03-17.4N, 128-52-19.3E

비고 발주처/시행처: 부산광역시 강서구/현강이엔지㈜, 기간: 2022. 7. 25. ~ 31.

해도 2154

출처 남해해양조사사무소

★2022년29호(246)항 남해안 ~ 추자항 부근 ~ 수로측량

구역 다음 (1)~(4)~(1)을 순차 연결한 선내해면 (1) 33-57-34.2N, 126-17-41.1E  
(2) 33-57-45.4N, 126-17-40.7E  
(3) 33-57-45.7N, 126-17-54.4E  
(4) 33-57-34.5N, 126-17-54.7E

비고 발주처/시행처: 제주특별자치도/마린리서치㈜, 기간: 2022. 7. 27. ~ 29.

해도 2625

출처 남해해양조사사무소

---

★2022년29호(247)항 남해안 ~ 제주도, 위미항 부근 ~ 수로측량

구역 다음 (1)~(4)~(1)을 순차 연결한 선내해면 (1) 33-17-16.3N, 126-44-54.6E  
(2) 33-17-16.7N, 126-45-14.1E  
(3) 33-17-03.3N, 126-45-14.4E  
(4) 33-17-02.9N, 126-44-54.9E

비고 발주처/시행처: 유호산업개발㈜/마린리서치㈜, 기간: 2022. 7. 26. ~ 28.

해도 2756

출처 남해해양조사사무소

---

★2022년29호(248)항 서해안 ~ 인천항 부근 ~ 수로측량

구역 다음 (1)~(4)~(1)을 순차 연결한 선내해면 (1) 37-29-11.6N, 126-35-20.2E  
(2) 37-29-12.1N, 126-35-44.2E  
(3) 37-28-33.1N, 126-35-45.4E  
(4) 37-28-32.6N, 126-35-21.5E

비고 발주처/시행처: 인천지방해양수산청/한국공간정보㈜, 기간: 2022. 8. 1. ~ 8. 5.

해도 3470

출처 서해해양조사사무소



## 제 IV 부

서지 제410호 (등대표)에 아래와 같이 기재, 정정, 삭제하십시오.

번호	명칭	위 치	등 질	등고	광달 거리	도색·구조 ·높이	기 사
1294.1	대진항 한진등부표 Deajin Hang	36-33.47N 129-26.13E	FI(4) Y 8s		8	황 망대형	2022년29호577항 (신설)
1430.16	울산신항 남광B호등부표 Ulsansin Hang	35-24.19N 129-22.83E	FI(3) Y 7s		7	황 망대형	2022년29호578항 (신설)
1441.4	대변항 케이비아이F호등부표 Daebyeon Hang	35-13.09N 129-14.05E	FI(4) Y 8s		7	황 망대형	2022년29호579항 (신설)
2052.4	다대포항 한양A호등부표 Dadaepoeo Hang	35-02.67N 128-58.54E	FI(4) Y 8s		7	황 망대형	2022년29호580항
2052.5	다대포항 한양B호등부표 Dadaepoeo Hang	35-02.61N 128-58.53E	FI(4) Y 8s		7	황 망대형	2022년29호580항
2247.2			삭	제			2022년29호581항
2247.3			삭	제			2022년29호581항
2253 M4321	율포말 등대 Yulpomal	34-53.33N 128-07.96E	FI W 6s	34	12	백 원형 콘크리트조 5.5	2022년29호582항
2576 M4280.8	완도항 방파제등대 Wando Hang	34-19.54N 126-45.19E	FI(2) R 6s	19	9	홍 4각 콘크리트조 15	2022년29호583항
2582.7 M4279.36	갈두항 방파제등대 Galdu Hang	34-17.99N 126-31.94E	FI G 5s	14	9	백 4각 콘크리트조 11	2022년29호583항
3004.5 M4279.2	어란진항 동방파제등대 Eoranjin Hang	34-20.90N 126-28.50E	FI R 6s	12	9	홍 8각 콘크리트조 8.1	2022년29호584항
3038.1	영산항 방파제등대 Yeongsan Hang	34-39.16N 125-27.81E	FI G 6s	13	9	백 원형 철탑조 7.4	2022년29호585항 (신설)
3134.2	선도 남동방등표 Seondo	34-58.52N 126-16.30E	Q(6)+LFI W 15s	10	8	황흑 원형 콘크리트조 11	2022년29호586항 (신설)
3362.4	굴업도 이도윈드파워해양관측A 호등부표 Gureopdo	37-08.53N 125-27.84E	FI(5) Y 20s		7	황 망대형	2022년29호587항 (신설)



<b>3362.5</b>	굴업도 이도 윈드파워해양관측B 호등부표 Gureopdo	37-13.69N 125-25.73E	FI(5) Y 20s	7	황 망대형	2022년29호587항 (신설)
<b>3587</b>	인천남항 2호등부표 Incheonnam Hang	37-25.90N 126-35.47E	Q(9) W 15s	6	홍 망대형	2022년29호588항





## 「해양조사와 해양정보 활용에 관한 법률」 일부 개정 알림

해상의 선박 및 인명 등의 안전에 영향을 미칠 우려가 있는 해상사격훈련 등을 실시하는 기관 및 항해에 지장을 줄 수 있는 항만, 해안선 공사 등을 실시하는 기관의 장은 「해양조사와 해양정보 활용에 관한 법률」 제 49조 개정('22.6.10)에 따라 반드시 해당 정보를 해양수산부 장관에게 통보해야 하는 의무조항이 신설되었으니 업무에 참고하시기 바랍니다. 관련 문의는 국립해양조사원 항행통보팀((051) 400-4331~4)으로 연락주시기 바랍니다.

## See Sea TV On바다 방송

- \* 매주 금요일 주요 항행경보·통보 인터넷 방송  
(<http://www.khoa.go.kr/Onbada>)

## 해양정보(조석, 바다갈라짐) 이용안내

- \* 자동응답 : ARS ☎1588-9822

**국립해양조사원**      부산광역시 영도구 해양로 351 해도수로과 491111  
항행통보 담당자      전 화 (051) 400-4331~4  
   패 스 (051) 400-4349  
\* 인터넷 홈페이지 주소 (<http://www.khoa.go.kr>)  
\* 전자우편(E-mail)주소 ([ntmkhoa@korea.kr](mailto:ntmkhoa@korea.kr))